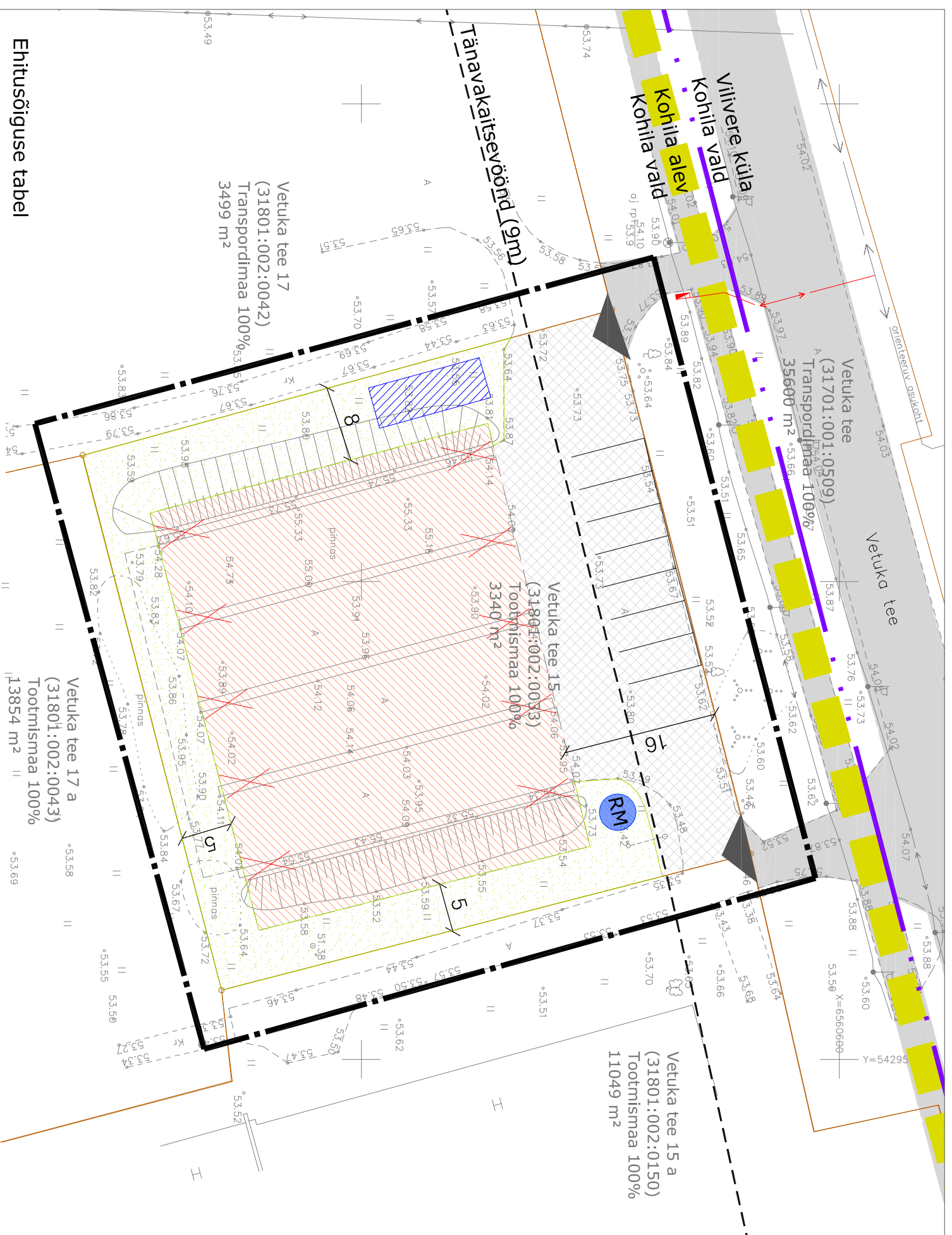


Leppemärgid

| | |
|--|--|
| | planeeringuala piir |
| | olmasolev kinnistupiir |
| | haldusüksuse piir |
| | olemasolev tee |
| | olemasolev kergliiklustee |
| | teest tulevenad piirangud |
| | likvideeritav objekt |
| | planeeritav hoonestusala |
| | ol.olev sissepääs krundile |
| | haljastatud ala |
| | parkla ala |
| | elektriilutismisklip |
| | planeeritav maakaabelliin |
| | planeeritav tuleõrjaveemahuti |
| | reevee kogumismahuti orienteeruv asukoht |



Ehitusõiguse tabel


| Planeeringueelne maakasutus | |
|------------------------------------|-----------------------|
| Maotkuse nimi | Pindala |
| Vetuka tee 15 (k/ü 31801:002:0033) | 3340 m ² |
| Katastri sihtotstarve | Katastri sihtotstarve |
| | 100% toomismaa |

| Planeeringujärgne maakasutus ja ehitusõigus | | | | |
|---|---------------------------------------|---------------|---------------------|---|
| 3340 m ² | Krundi suurus m ² | 100% T/TL, TK | 1200 m ² | Suurim lubatud ehitusalune pindala m ² |
| | Katastri sihtotstarve/kasutusotstarve | | 1 | Lubatud hoonete arv krundil |
| | | | 9m | Hoone suurim lubatud kõrgus (põhihoone) |
| | | | 0-15° | Katuse kaldenurk |
| | | | TP3 | Hoone minimaalne tulepüsivusklass |

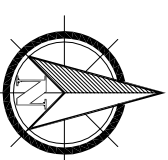
T-tootmismaa, TL-laohoone maa, TK-logistikakeskuse maa

MÄRKUSED:

1. Detailplaneeringu koostamise aluseks on geodeetiline alusplaan täpsusastmega 1:500. Koostaja on OÜ Rapla Maamöödubüroo (litsents 631 MA 09.08.2011.a.), töö nr 15-0013 (13.03.2015)



Ruumi Grupp OÜ
Mäe 24, 51008 Tartu
Reg. nr: 12042771
www.ruumi.ee
info@ruumi.ee
tel: 56 609 144



Töö nimetus: Kohila alevikus asuva Vetuka tee 15 kinnistu detailplaneering

Asukoht: Kohila alev, Kohila vald, Raplammaa

Tellijä: Atko Küling

Planeerija: Kätlina Veltmann

Allkiri:

Joonis: Põhijoonis

Töö number: DP-15/02-2015

Mõõtkaava: M 1:500

Formaat: A3

Joonise nr: 4/6

Kuupäev: 13.01.2016

4/6