



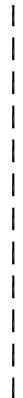







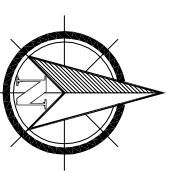
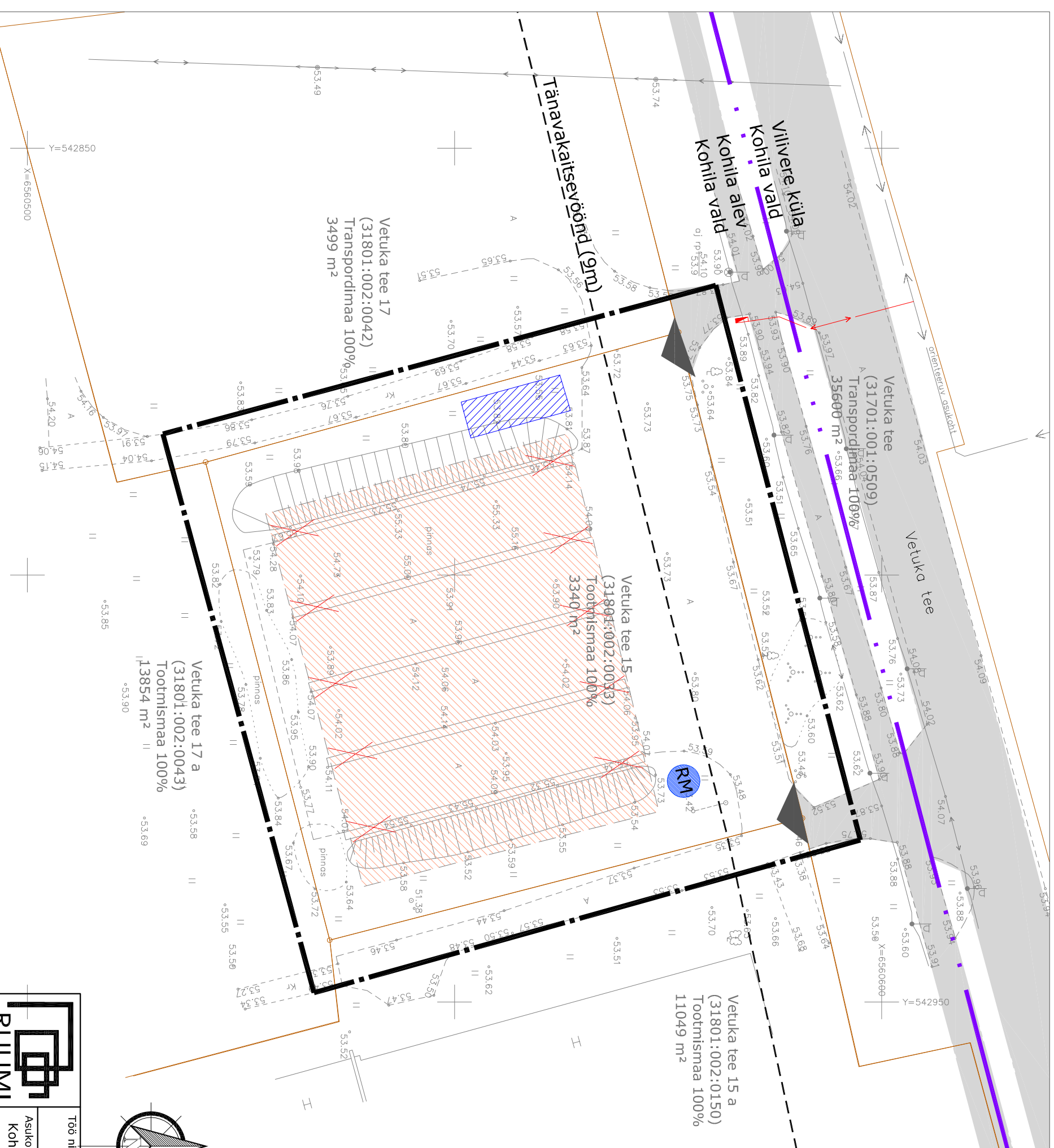


Leppemärgid

-  planeeringuala piir
-  olmasolev kinnistupiir
-  haldusüksuse piir
-  olemasolev tee
-  teest tulevenad piirangud
-  likvideeritav objekt
-  planeeritav hoonestusala
-  soovituslik sissepääs krundile
-  elektriliitumiskipp
-  planeeritav maakaabeliliin
-  planeeritav tuletoirjerveemahuti
-  reovee kogumismahuti orienteeruv asukoht



Töö nimetus: **Kohila alevikus asuva Vetuka tee 15 kinnistu detailplaneering**

Asukoht: **Kohila alev, Kohila vald, Raplammaa**

Tellijä: **Atko Küling**

Planeerija: **Kätlina Veltmann**


Alkikirj:

Joonis: **Tehnovõrkude lahendus**

Töö number: **DP-15/02-2015**

Mõõtkava: **M 1:500**

Joonise nr.: **5/6**



Ruumi Grupp OÜ
Mäe 24, 51008 Tartu
Reg. nr.: 12042771
www.ruumi.ee
Info@ruumi.ee
tel: 56 609 144

MÄRKUSED:

1. Detailplaneeringu koostamise aluseks on geodeetiline alusplaan täpsusastmega 1:500.
Koo스타ja on OÜ Rapla Maamöödubüroo (litsents 631 MA 09.08.2011.a.), töö nr 15-0013 (13.03.2015)